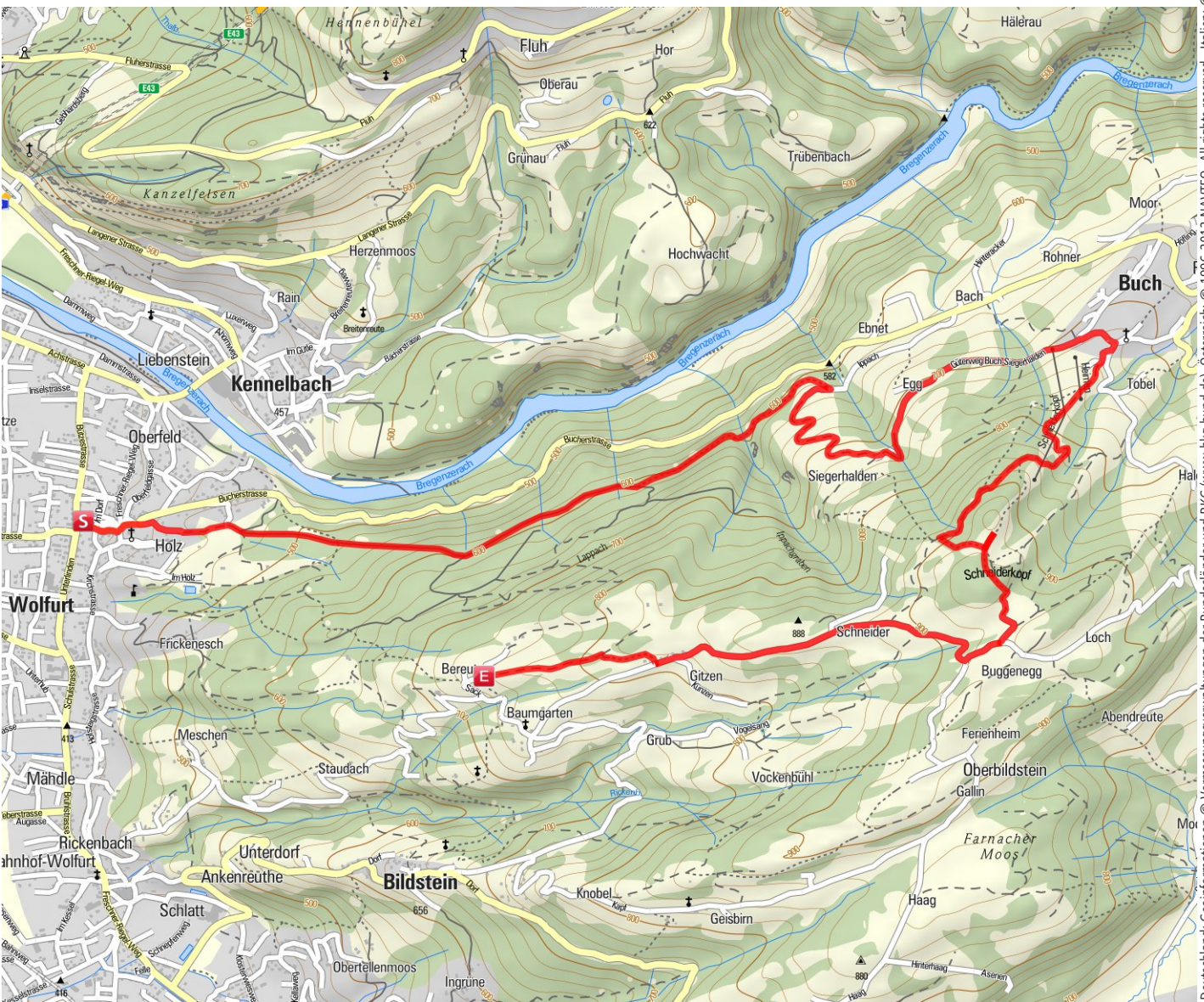


## Kosamännlelauf: 1:45 h Route Schneiderkopf

<b>Gütesiegel</b>	BASIC	<b>Länge</b>	12,1 km	<b>Schwierigkeit</b>	<b>mittel</b>
<b>Bewertungen</b>	★ ★ ★ ★ ★ (0)	<b>Höhenmeter ▲</b>	714 m	<b>Kondition</b>	★ ★ ★ ★ ★
<b>Erlebnis</b>	★ ★ ★ ★ ★	<b>▼</b>	374 m	<b>Technik</b>	★ ★ ★ ★ ★
<b>Landschaft</b>	★ ★ ★ ★ ★	<b>Dauer</b>	1:44 h		

Empfohlene Jahreszeiten

J F M A M J J A S O N D



**Ostseeküste**  
Top Touren · Detailreiche Karten

Rad App

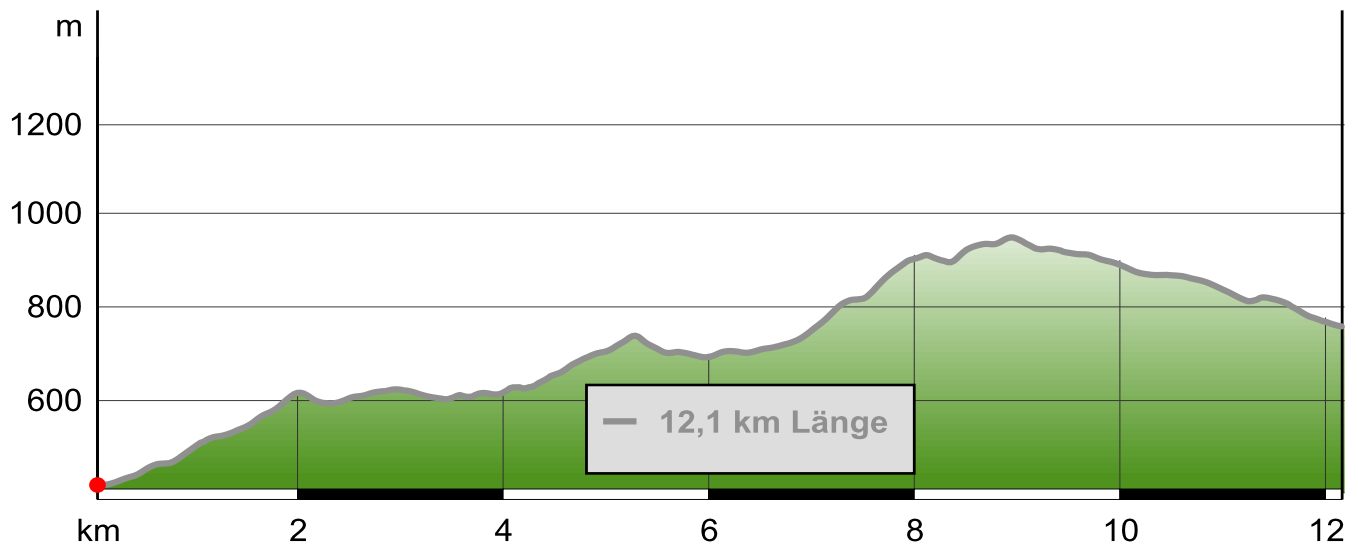
Available on the **App Store**

www.schoeffel.com

DIE GANZE PALETTE SOMMERFARBEN.

Kartengrundlagen: ALPSTEIN Tourismus GmbH & Co. KG, Deutschland; Geoinformationen © Vermessungsverwaltungen der Bundesländer und BKG (www.bkg.bund.de), Österreich; © 1996-2012 NAVTEQ. All rights reserved., Italien; © 1994-2012 NAVTEQ. All rights reserved., Schweiz; Geodata © swisstopo (5704002735)

## Kosamännlelauf: 1:45 h Route Schneiderkopf



### Beschreibung

#### Eigenschaften



aussichtsreich



geologische Highlights




mit Einkehrmöglichkeit

### Autor und Quelle

<b>Autor</b>	Hartmut Mager
<b>erstellt</b>	07.11.2012
<b>geändert</b>	12.11.2012
<b>Quelle</b>	outdooractive.com-Community

### Link



Code:

XOPpV

...einfach in der Portalsuche eingeben!

**Ostseeküste**  
Top Touren · Detailreiche Karten

 Rad App

Available on the  
**App Store**

www.schoeffel.com

**Schöffel**

DIE GANZE PALETTE SOMMERFARBEN.