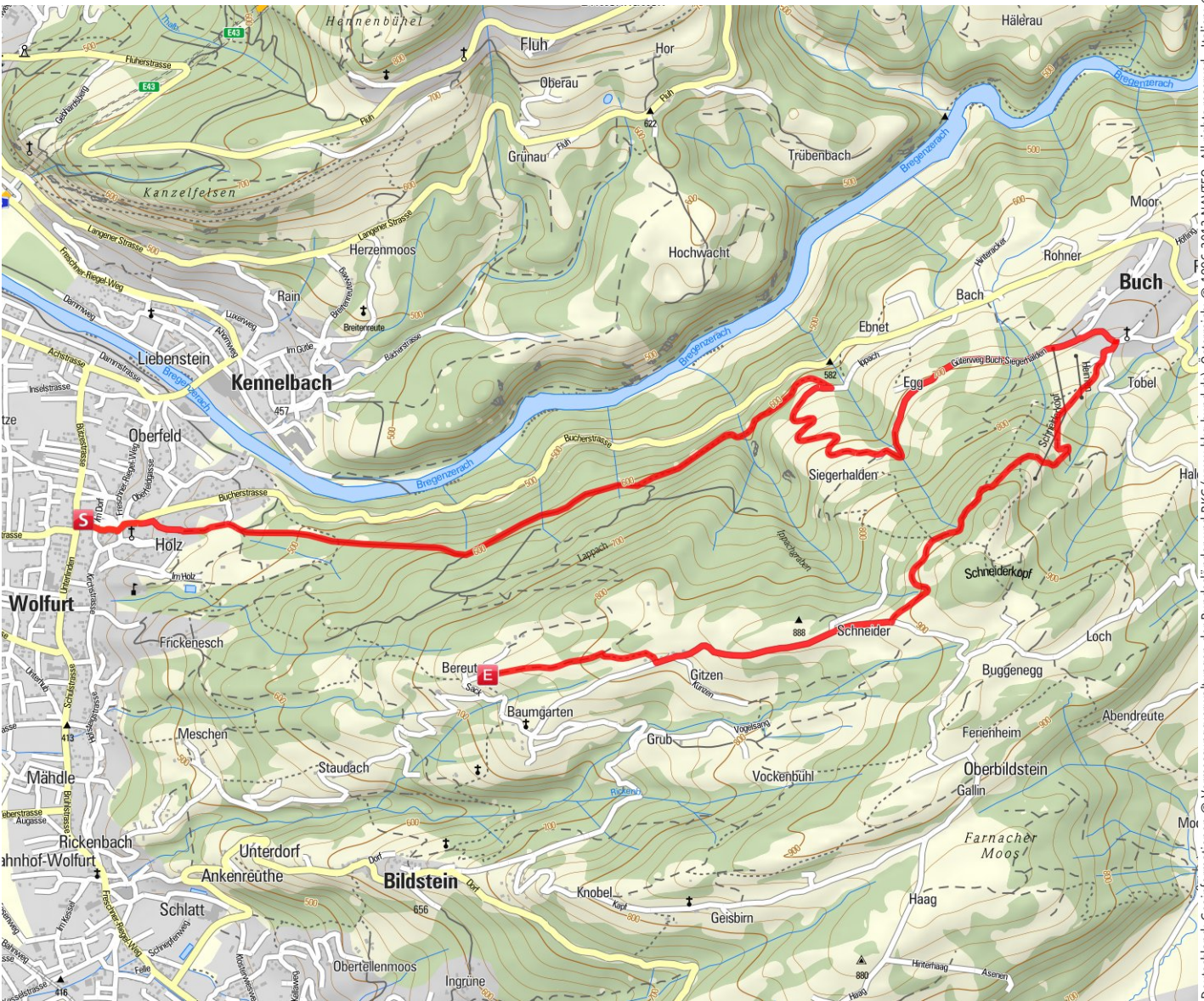


Kosamännlelauf: 1:30 h Route unter Schneiderkopf

Gütesiegel	BASIC	Länge	11,0 km	Schwierigkeit	mittel
Bewertungen	☆☆☆☆ (0)	Höhenmeter ▲	669 m	Kondition	☆☆☆☆☆☆
Erlebnis	☆☆☆☆☆☆	▼	328 m	Technik	☆☆☆☆☆☆
Landschaft	☆☆☆☆☆☆	Dauer	1:34 h		

Empfohlene Jahreszeiten **J F M A M J J A S O N D**



Ostseeküste
Top Touren · Detailreiche Karten

Rad App

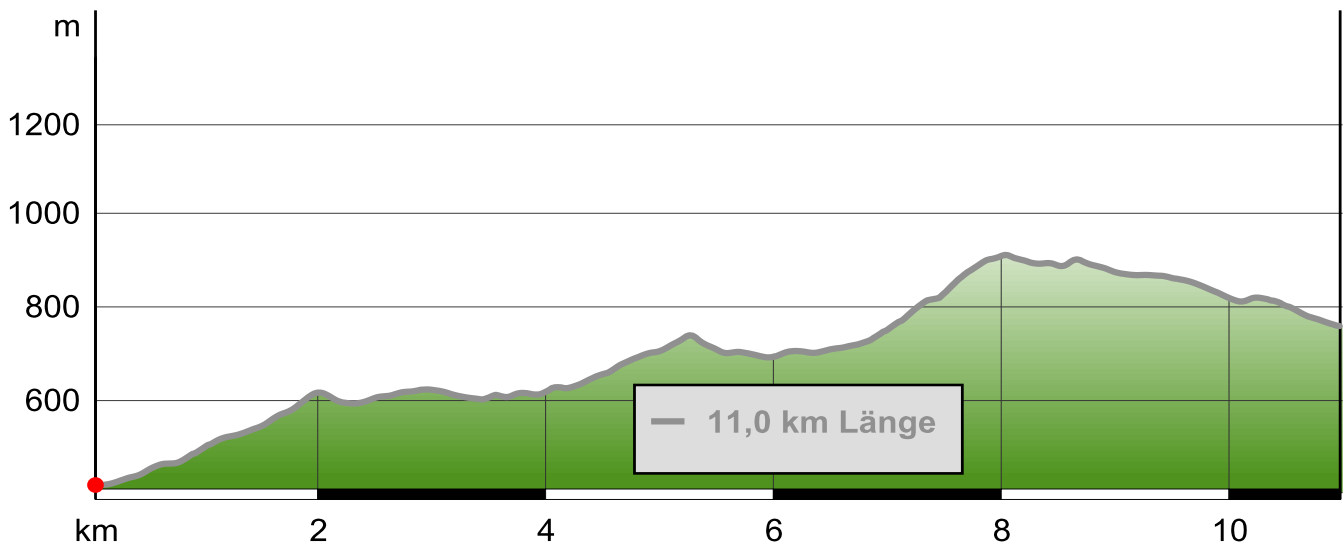
Available on the App Store

www.schoeffel.com

DIE GANZE PALETTE SOMMERFARBEN.

Kartengrundlagen: ALPSTEIN Tourismus GmbH & Co. KG, Deutschland; Geoinformationen © Vermessungsverwaltungen der Bundesländer und BKG (www.bkg.bund.de), Österreich; © 1996-2012 NAVTEQ. All rights reserved., Italien; © 1994-2012 NAVTEQ. All rights reserved., Schweiz; Geodata © swisstopo (5704002735)

Kosamännlelauf: 1:30 h Route unter Schneiderkopf



Beschreibung


Eigenschaften

- aussichtsreich
- mit Einkehrmöglichkeit
- familiengerecht, Kinder

Autor und Quelle

Autor Hartmut Mager
erstellt 08.11.2012
geändert 08.11.2012
Quelle outdooractive.com-Community

Link



Code:
XORSV
...einfach in der Portalsuche eingeben!

Ostseeküste
Top Touren - Detailreiche Karten

Rad App

Available on the App Store

www.schoeffel.com

Schöffel

DIE GANZE PALETTE SOMMERFARBEN.