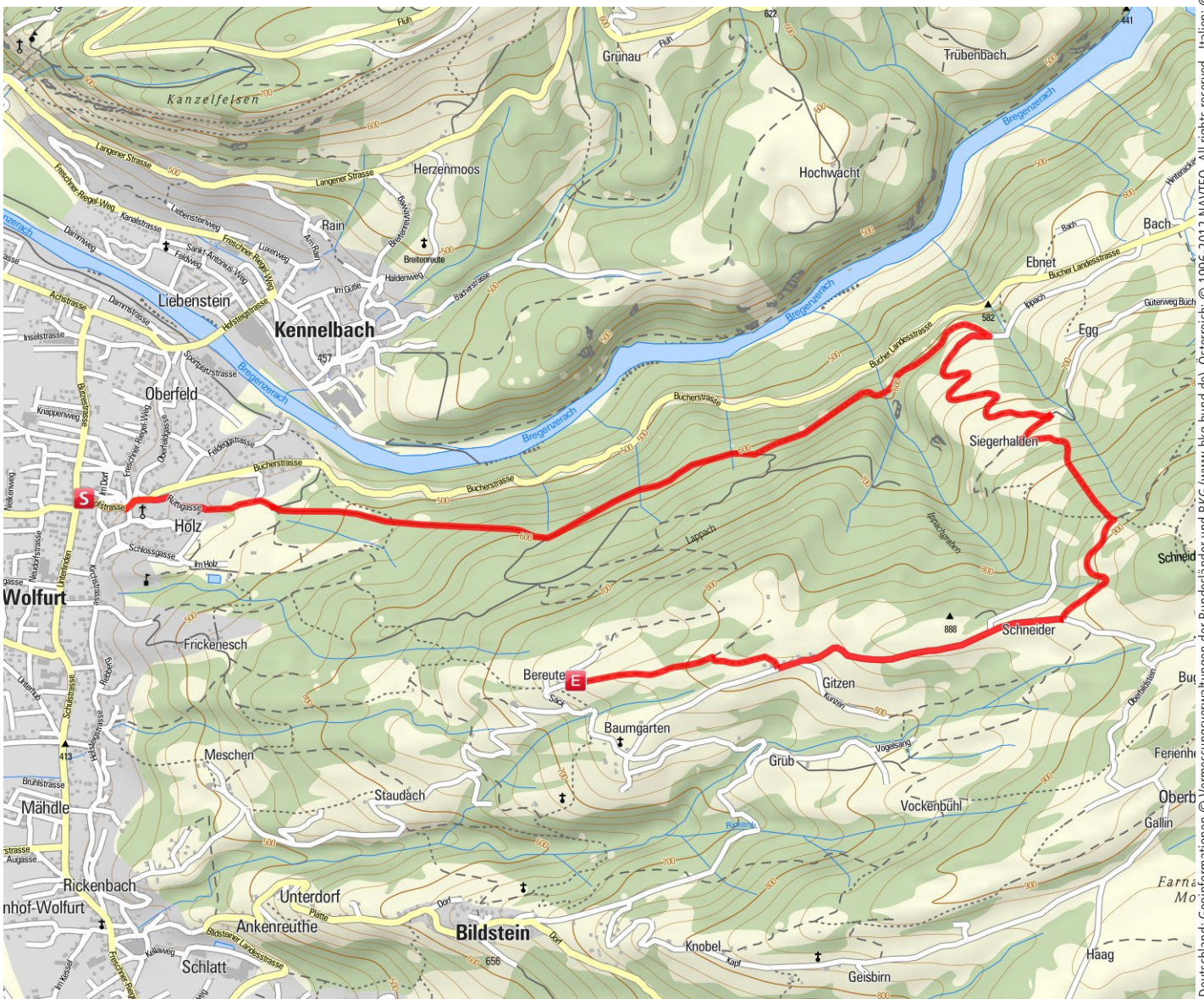


Kosamännlelauf: 1:15 h Route Schneider

Gütesiegel	BASIC	Länge	8,6 km	Schwierigkeit	leicht
Bewertungen	☆☆☆☆☆ (0)	Höhenmeter	▲ 591 m	Kondition	☆☆☆☆☆
Erlebnis	☆☆☆☆☆	▼	248 m	Technik	☆☆☆☆☆
Landschaft	☆☆☆☆☆	Dauer	2:06 h		

Empfohlene Jahreszeiten **J F M A M J J A S O N D**



Ostseeküste
Top Touren · Detailreiche Karten

Rad App

Available on the App Store

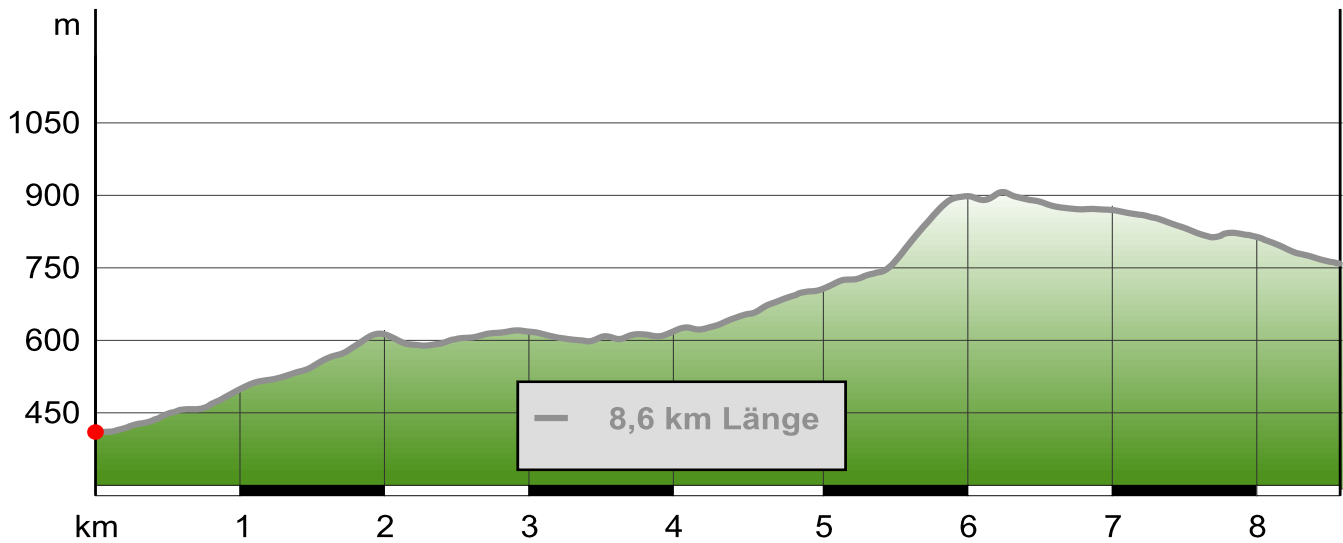
www.schoeffel.com

Schoffel

DIE GANZE PALETTE SOMMERFARBEN.

Kartengrundlagen: ALPSTEIN Tourismus GmbH & Co.KG, Deutschland; Geoinformationen © Vermessungsverwaltungen der Bundesländer und BKG (www.bkg.bund.de), Österreich; © 1996-2012 NAVTEQ. All rights reserved., Italien; © 1994-2012 NAVTEQ. All rights reserved., Schweiz; Geodata © swisstopo (5704002735)

Kosamännlelauf: 1:15 h Route Schneider



Beschreibung


Eigenschaften

-  aussichtsreich
-  mit Einkehrmöglichkeit
-  familiengerecht, Kinder

Autor und Quelle

Autor	Hartmut Mager
erstellt	07.11.2012
geändert	12.11.2012
Quelle	outdooractive.com-Community

Link



Code:
XOPpt
...einfach in der Portalsuche eingeben!

Ostseeküste
Top Touren · Detailreiche Karten

 Rad App

Available on the
App Store

www.schoeffel.com

Schöffel

DIE GANZE PALETTE SOMMERFARBEN.