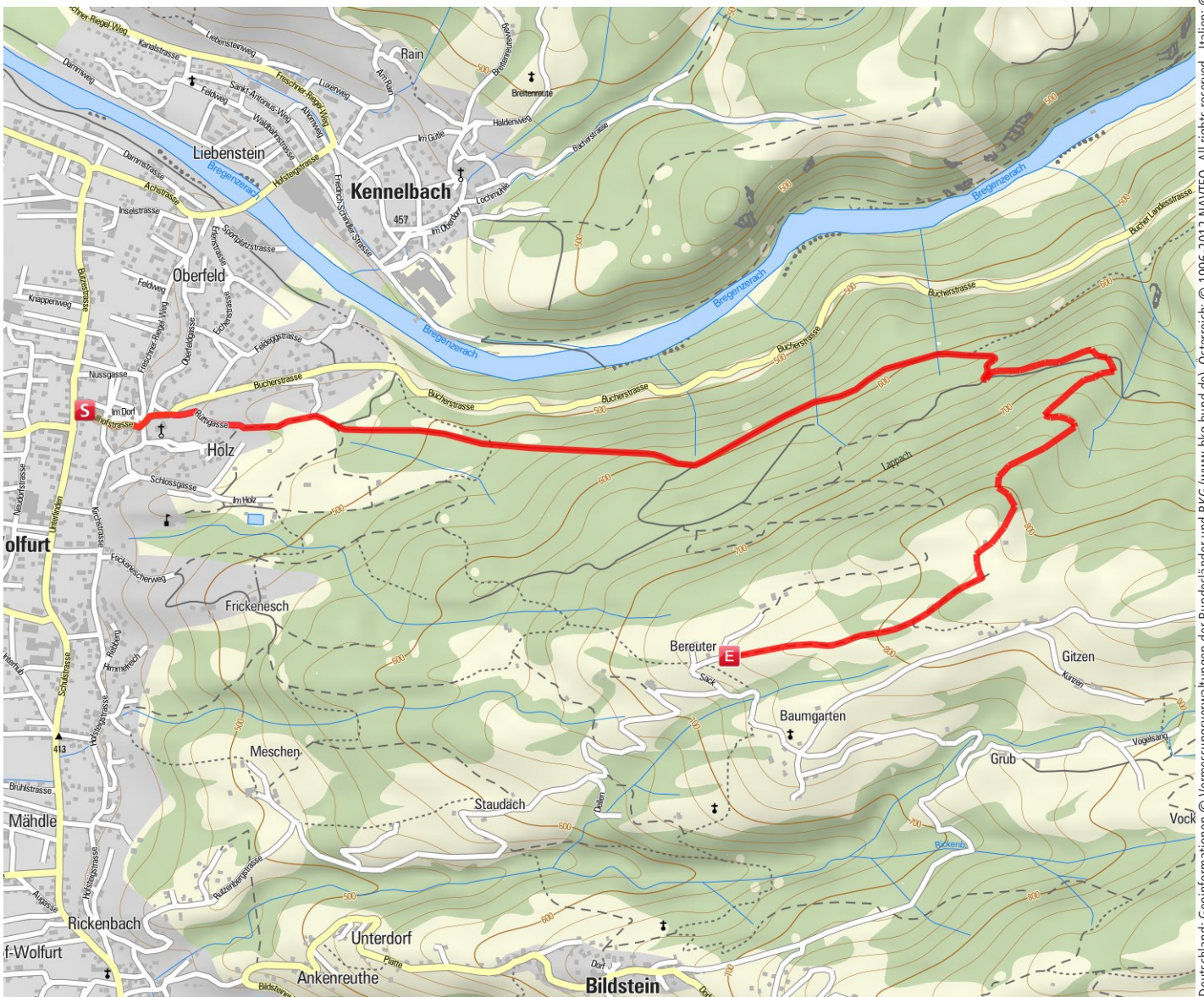


## Kosamännlelauf: 0:45h Route Lungabotscha

<b>Gütesiegel</b>	BASIC	<b>Länge</b>	5,4 km	<b>Schwierigkeit</b>	<b>leicht</b>
<b>Bewertungen</b>	☆☆☆☆ (0)	<b>Höhenmeter</b>	▲ 444 m	<b>Kondition</b>	☆☆☆☆☆☆
<b>Erlebnis</b>	☆☆☆☆☆☆		▼ 103 m	<b>Technik</b>	☆☆☆☆☆☆
<b>Landschaft</b>	☆☆☆☆☆☆	<b>Dauer</b>	0:45 h		

**Empfohlene Jahreszeiten** J F M A M J J A S O N D



**Ostseeküste**  
Top Touren · Detailreiche Karten

Rad App

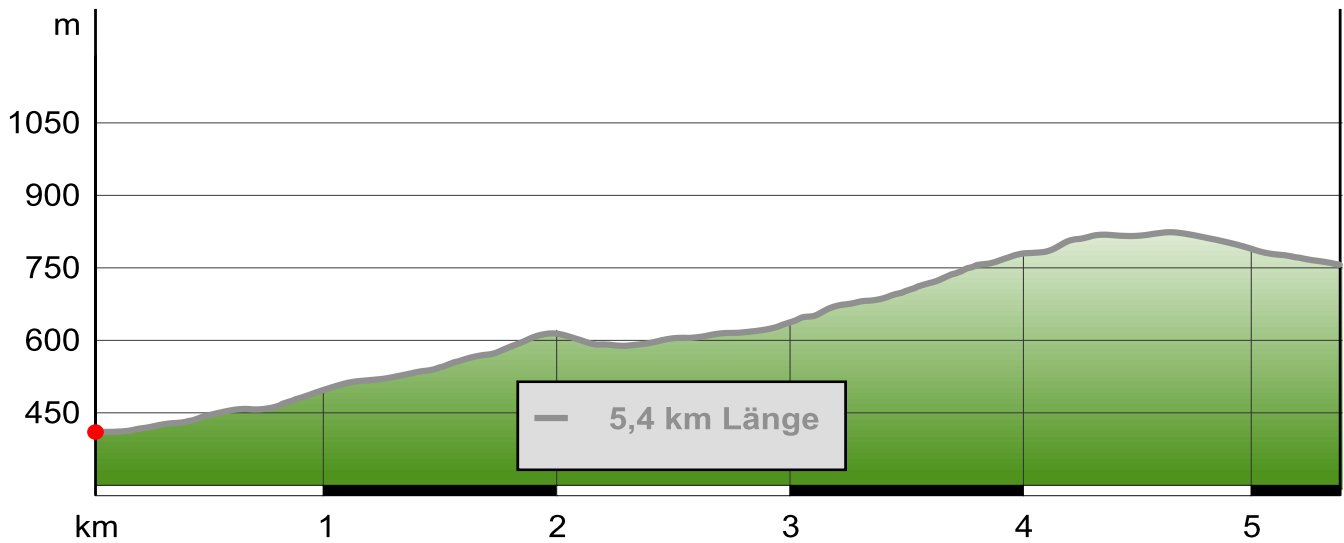
Available on the App Store

**Schöffel**

DIE GANZE PALETTE SOMMERFARBEN.

Kartengrundlagen: ALPSTEIN Tourismus GmbH & Co.KG, Deutschland; Geoinformationen © Vermessungsverwaltungen der Bundesländer und BKG (www.bkg.bund.de), Österreich; © 1996-2012 NAVTEQ. All rights reserved., Italien; © 1994-2012 NAVTEQ. All rights reserved., Schweiz; Geodata © swisstopo (5704002735)

## Kosamännlelauf: 0:45h Route Lungabotscha



### Beschreibung

#### Eigenschaften



aussichtsreich



mit Einkehrmöglichkeit




familiengerecht, Kinder

### Autor und Quelle

Autor	Hartmut Mager
erstellt	07.11.2012
geändert	08.11.2012
Quelle	outdooractive.com-Community

### Link



Code:

XOPqZ

...einfach in der Portalsuche eingeben!

**Ostseeküste**  
Top Touren - Detailreiche Karten

 Rad App

Available on the App Store

www.schoeffel.com

**Schöffel**

DIE GANZE PALETTE SOMMERFARBEN.